

**Сообщение о возможном установлении публичного сервитута для
размещения объекта
«Строительство ТП-10/0,4 кВ, ЛЭП-10 кВ для электроснабжения
производственной базы по ул. Кольцевая в г. Югорск»**

1. Администрация города Югорска - уполномоченный орган, которым рассматривается ходатайство об установлении публичного сервитута акционерного общества «Югорская региональная электросетевая компания».

2. Цель установления публичного сервитута: строительство, эксплуатация объектов электросетевого хозяйства, необходимых для организации электроснабжения населения и подключения (технологического присоединения) к сетям инженерно-технического обеспечения («Строительство ТП-10/0,4 кВ, ЛЭП-10 кВ для электроснабжения производственной базы по ул. Кольцевая в г. Югорск»).

3. Адреса или иное описание местоположений земель и земельных участков, в отношении которых испрашивается публичный сервитут:

3.1. Ханты-Мансийский автономный округ - Югра, город Югорск, Северная часть города, кадастровый номер земельного участка 86:22:0003002:1070;

3.2. Ханты-Мансийский автономный округ - Югра, город Югорск, улица Кольцевая (с северным кольцом), кадастровый номер земельного участка 86:22:0000000:79;

3.3. Ханты-Мансийский автономный округ - Югра, город Югорск, улица Кольцевая, кадастровый номер квартала 86:22:0003002.

4. Ознакомиться с поступившим ходатайством об установлении публичного сервитута и прилагаемым к нему описанием местоположения границ публичного сервитута, а также подать заявление об учете прав на земельный участок (в случае, если права на него не зарегистрированы в Едином государственном реестре недвижимости) можно по адресу: 628260, улица 40 лет Победы, дом 11, каб № 113, город Югорск, Ханты-Мансийский автономный округ-Югра, Тюменская область; телефон/факс (34675) 500-78, e-mail: yur.zem@mail.ru, понедельник-пятница с 9.00 до 13.00 часов и с 14.00 до 17.00 часов. Заявление об учете права на земельный участок принимаются в течение 15 дней со дня опубликования настоящего сообщения.

5. Сообщение о поступившем ходатайстве об установлении публичного сервитута будет размещено на официальном сайте администрации города Югорска в информационно-телекоммуникационной сети «Интернет»: <http://adm.ugorsk.ru/>.

6. Описание местоположения границ публичного сервитута: согласно прилагаемому к настоящему сообщению графическому описанию местоположения границ публичного сервитута и перечню координат характерных точек этих границ.

Описание границ публичного сервитута
Объект: «Строительство ТП-10/0,4 кВ, ЛЭП-10 кВ для электроснабжения
производственной базы
по ул. Кольцевая в г. Югорск»

Местоположение публичного сервитута: Ханты-Мансийский Автономный округ - Югра, город Югорск, улица Кольцевая

Система координат МСК86_Зона_1

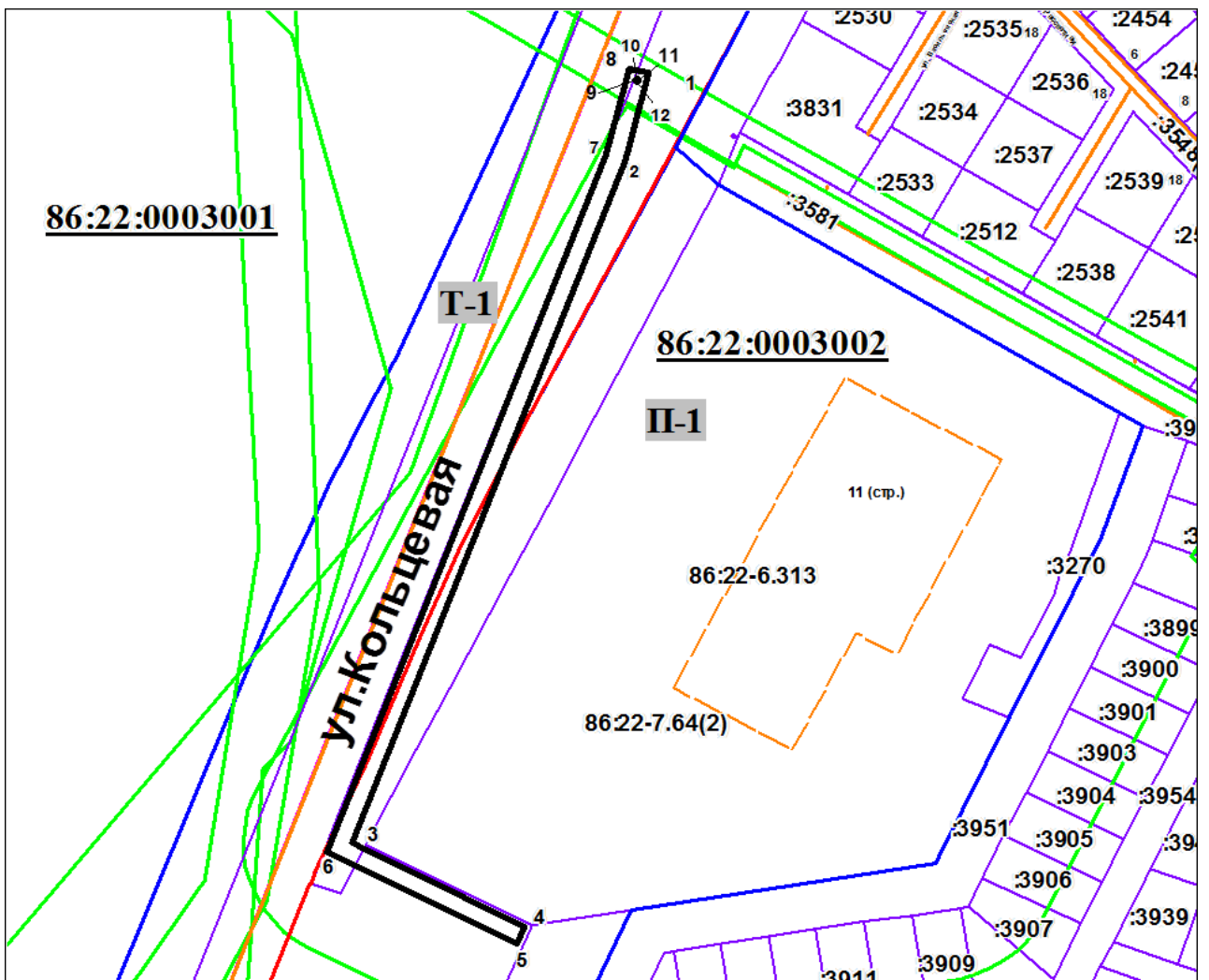
Площадь публичного сервитута 3500 кв. метров

Кадастровый квартал 86:22:0003002

Перечень характерных точек границ публичного сервитута







Обозначение характерных точек границы	Координаты, м		Метод определения координат и средняя квадратическая погрешность положения характерной точки (Mt), м	Описание закрепления точки
	X	Y		
1	2	3	4	5
1	996275,15	1674820,47	Картометрический, 0.20	Закрепление отсутствует
2	996237,47	1674810,69	Картометрический, 0.20	Закрепление отсутствует
3	995947,60	1674698,78	Картометрический, 0.20	Закрепление отсутствует
4	995912,12	1674769,93	Картометрический, 0.20	Закрепление отсутствует
5	995905,00	1674766,13	Картометрический, 0.20	Закрепление отсутствует
6	995943,60	1674688,62	Картометрический, 0.20	Закрепление отсутствует
7	996240,14	1674803,14	Картометрический, 0.20	Закрепление отсутствует
8	996277,09	1674812,70	Картометрический, 0.20	Закрепление отсутствует
9	996271,87	1674814,69	Картометрический, 0.20	Закрепление отсутствует
10	996272,67	1674815,49	Картометрический, 0.20	Закрепление отсутствует
11	996271,87	1674816,29	Картометрический, 0.20	Закрепление отсутствует
12	996271,07	1674815,49	Картометрический, 0.20	Закрепление отсутствует
9	996271,87	1674814,69	Картометрический, 0.20	Закрепление отсутствует

Схема границ публичного сервитута



Масштаб 1:1000

УСЛОВНЫЕ ОБОНАЧЕНИЯ

	проектные границы публичного сервитута
	1 - обозначение характерных точек проектных границ публичного сервитута
	<u>86:22:0003001</u> - обозначения кадастровых кварталов
	:125 - обозначения земельных участков по сведениям ЕГРН
	II-1 - обозначение территориальных зон
	- обозначение границ зон с особыми условиями использования территорий